



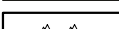






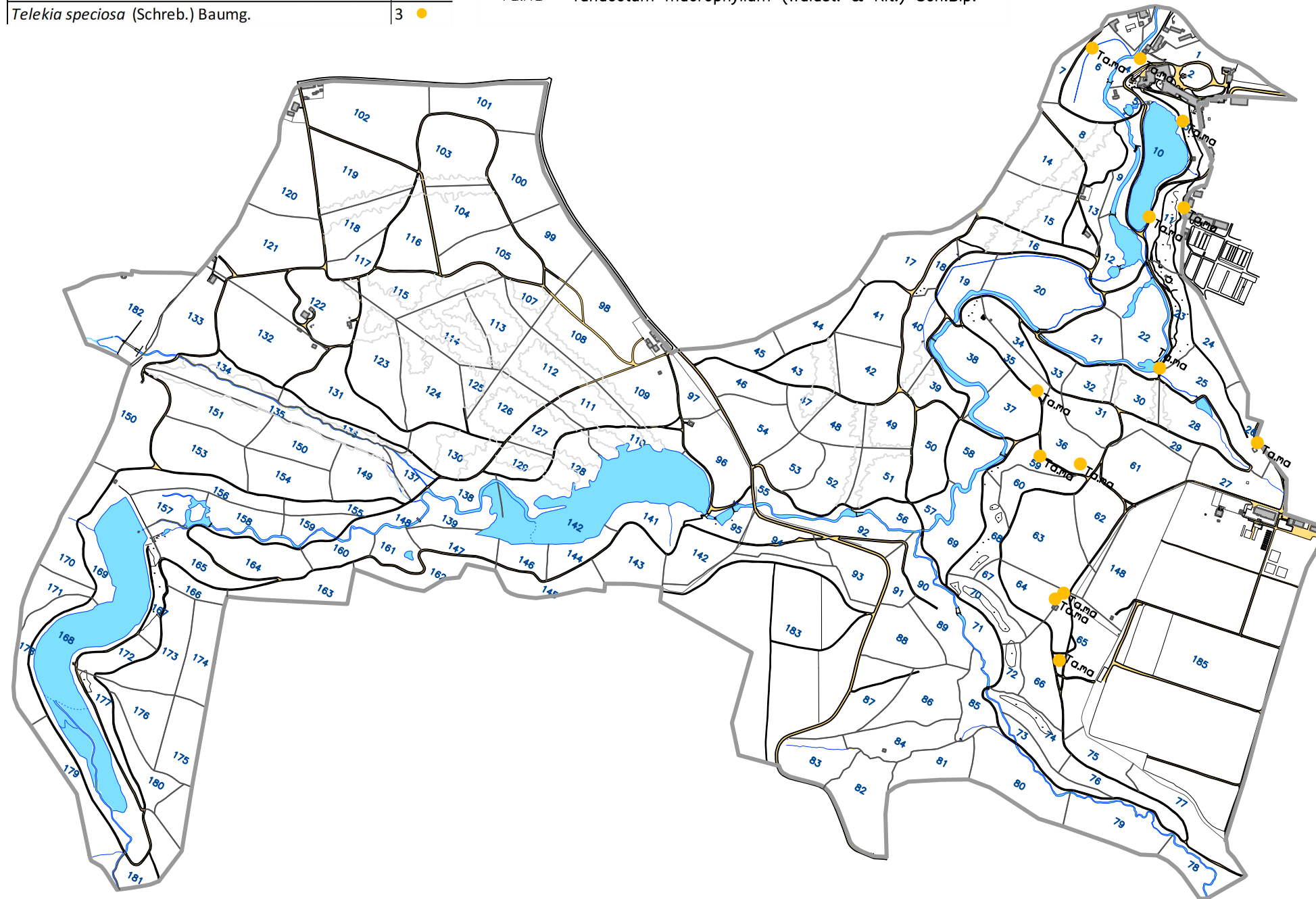
A. Specializovaná mapa s odborným obsahem

Legenda:

-  hranice řešeného území
-  budovy
-  vodní plochy a toky
-  cestní síť
-  skály
-  hranice oddělení
-  číslo oddělení
-  označení taxonu
-  průhledy

<i>Allium paradoxum</i> (M. Bieb.) G. Don	3	●
<i>Claytonia alsinoides</i> Sims.	3	●
<i>Digitalis purpurea</i> L.	3	●
<i>Lupinus polyphyllus</i> Lindl.	3	●
<i>Rudbeckia laciniata</i> L.	3	●
<i>Solidago gigantea</i> Aiton	3	●
<i>Tanacetum macrophyllum</i> (Waldst. & Kit.) Sch.Bip.	3	●
<i>Telekia speciosa</i> (Schreb.) Baumg.	3	●

● Ta.ma *Tanacetum macrophyllum* (Waldst. & Kit.) Sch.Bip.



Identifikace invazivně zplaňujících a potenciálně invazivních okrasných bylin v Průhonickém parku

NÁZEV VÝKRESU:

A. 8 Lokalizace druhů kategorie 3 – *Tanacetum macrophyllum* (Waldst. & Kit.) Sch.Bip.

ZPRACOVATEL:
Výzkumný ústav Silva Taroucy pro krajinu a okrasné zahradnictví, v.v.i
Květnové náměstí 391, 252 43 Průhonice
AUTOR PRÁCE:
Ivana Barošová

Mapa vznikla za příspěvní institucionální podpory Výzkumného ústavu Silva Taroucy pro krajinu a okrasné zahradnictví, v.v.i. (VUKOZ-IP-00027073).

DATUM: 30/11/2021
FORMÁT: A3(297x420mm)
MĚŘÍTKO: 1:10000

